
46.50
46.00
45.50
45.00
44.50
44.00
43.50
43.00
42.50
42.00
41.50
41.00
40.50
40.00
39.50
39.00
38.50
38.00
37.50
37.00
36.50
36.00
35.50
35.00
34.50
34.00
33.50
33.00
32.50
32.00
31.50
31.00
30.50
30.00
29.50
29.00
H=2.63
H=2.19
H=2.07

Mhor 1:500
Mvert 1:50

KAEVU TÄHIS	VS 3-37	VS 3-40	VS 3-24a
OLEMASOLEVA MAAPINNA KÕRGUS (m ABS)	34.22	34.20	34.30
PROJEKTEERITUD MAAPINNA KÕRGUS (m ABS)	34.22	34.20	34.30
TORU RENNI KÕRGUS (m ABS)	31.75	32.17	32.39
TORU RAJAMISSÜGAVUS	2.63	2.19	2.07
LANG / PIKKUS (m)	0.003		
TORU LÄBIMÕÕT			
VAHEKAUGUSED (m)	38.9 39.5 167.8 48.6 40.8	83.2	
RAJAMISE / REK. MEETOD			
SIRGESTATUD TRASSI PLAAN	V2 180° 167° 164°	V2 175°	V2

MÄRKUSED:
1. Torustike asukoht vt. joonis AS-4.
2. Joonis on projekti seletuskirja ja lisade lahutamatu osa.

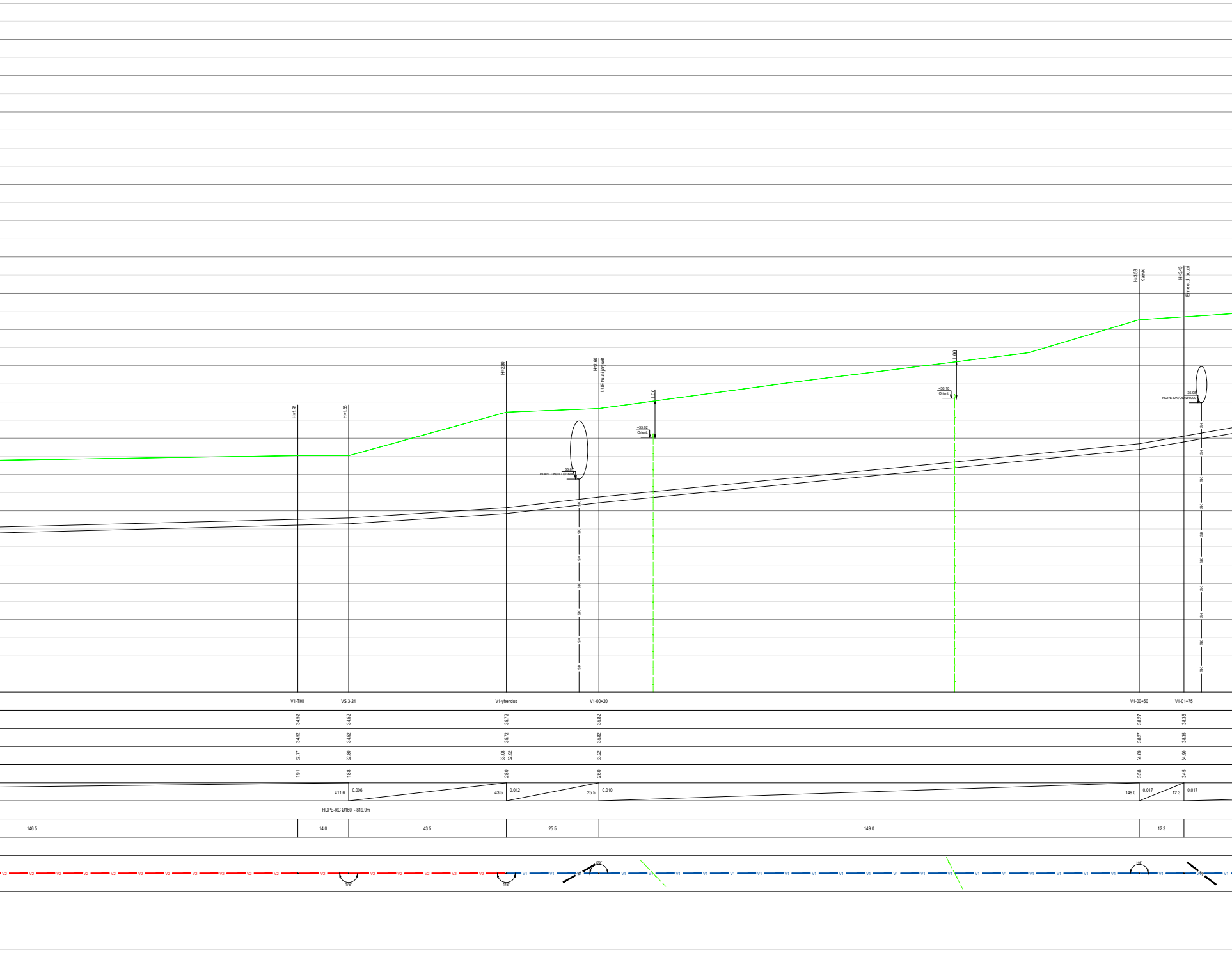
H=1.91
H=1.88
H=2.80
H=2.60
UUE truubi ühendus
1.00
≈35.02
Orient.
33.87
HDPE DN/OD Ø1600
1.00
≈36.10
Orient.
H=3.58
Kaevik
H=3.45
Enne old. truupi
35.98
HDPE DN/OD Ø1000
SK
V1-TH1
VS 3-24
V1-yhendus
V1-00+20
V1-00+50
V1-01+75
34.52
34.52
35.72
35.82
38.27
38.35
34.62
34.62
35.72
35.82
38.27
38.35
32.77
32.80
33.08
32.92
33.22
34.69
34.90
1.91
1.88
2.80
2.60
3.58
3.45
411.6
0.006
43.5
0.012
25.5
0.010
149.0
0.017
12.3
0.017
HDPE-RC Ø160 - 819.9m
146.5
14.0
43.5
25.5
149.0
12.3
V2
V1
176°
143°
179°
146°

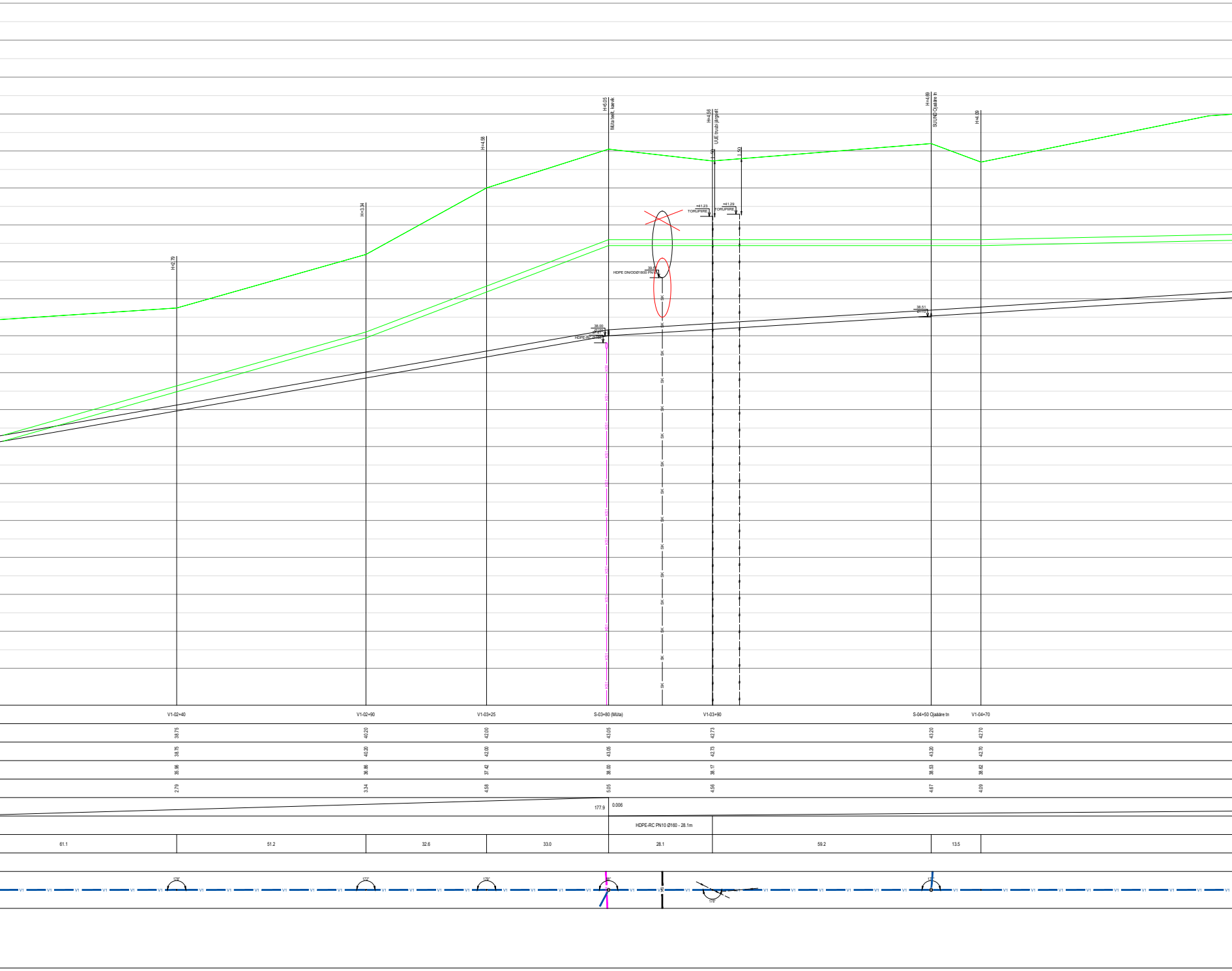
H=2.79
H=3.34
H=4.58
H=5.05
Müta teelt. kaevik
H=4.56
UUE truubi järgselt
1.50
1.50
=41.23
TORUPIIRE
=41.29
TORUPIIRE
39.5
HDPE DN/ODØ1800 PN10
SK
38.00
Ø160
37.91
HDPE-RC Ø160
KS1
H=4.69
SUUND Ojaääre tn
H=4.09
38.51
Ø110
V1-02+40
V1-02+90
V1-03+25
S-03+80 (Müta)
V1-03+90
S-04+50 Ojaääre tn
V1-04+70
38.75
40.20
42.00
43.05
42.73
43.20
42.70
38.75
40.20
42.00
43.05
42.73
43.20
42.70
35.96
36.86
37.42
38.00
38.17
38.53
38.62
2.79
3.34
4.58
5.05
4.56
4.67
4.09
177.9
0.006
HDPE-RC PN10 Ø160 - 28.1m
61.1
51.2
32.6
33.0
28.1
59.2
13.5
178°
172°
179°
88°
178°
V1

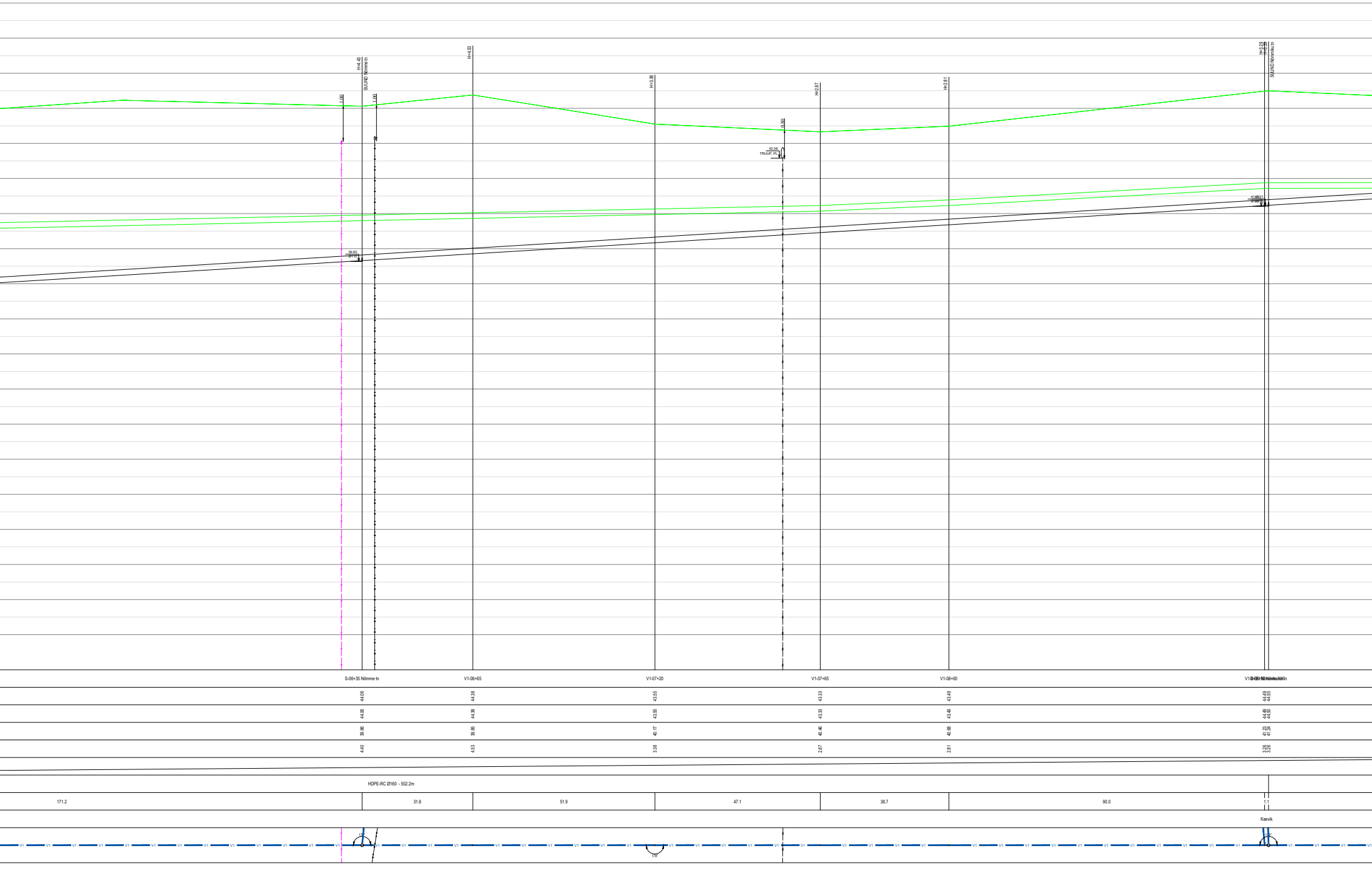
H=4.43
SUUND Nõmme tn
1.00
1.00
H=4.53
H=3.38
0.90
42.58
TRUUP, PL
H=2.87
H=2.81
H=3.29
SUUND Nõmmku tn
39.63
Ø110
S-06+35 Nõmme tn
V1-06+65
V1-07+20
V1-07+65
V1-08+00
44.06
44.38
43.55
43.33
43.49
44.49
44.50
44.06
44.38
43.55
43.33
43.49
44.49
44.50
39.66
39.85
40.17
40.46
40.68
41.23
41.24
4.40
4.53
3.38
2.87
2.81
3.26
3.26
HDPE-RC Ø160 - 502.2m
171.2
31.6
51.9
47.1
36.7
90.0
1.1
Kaevik
V1
178°

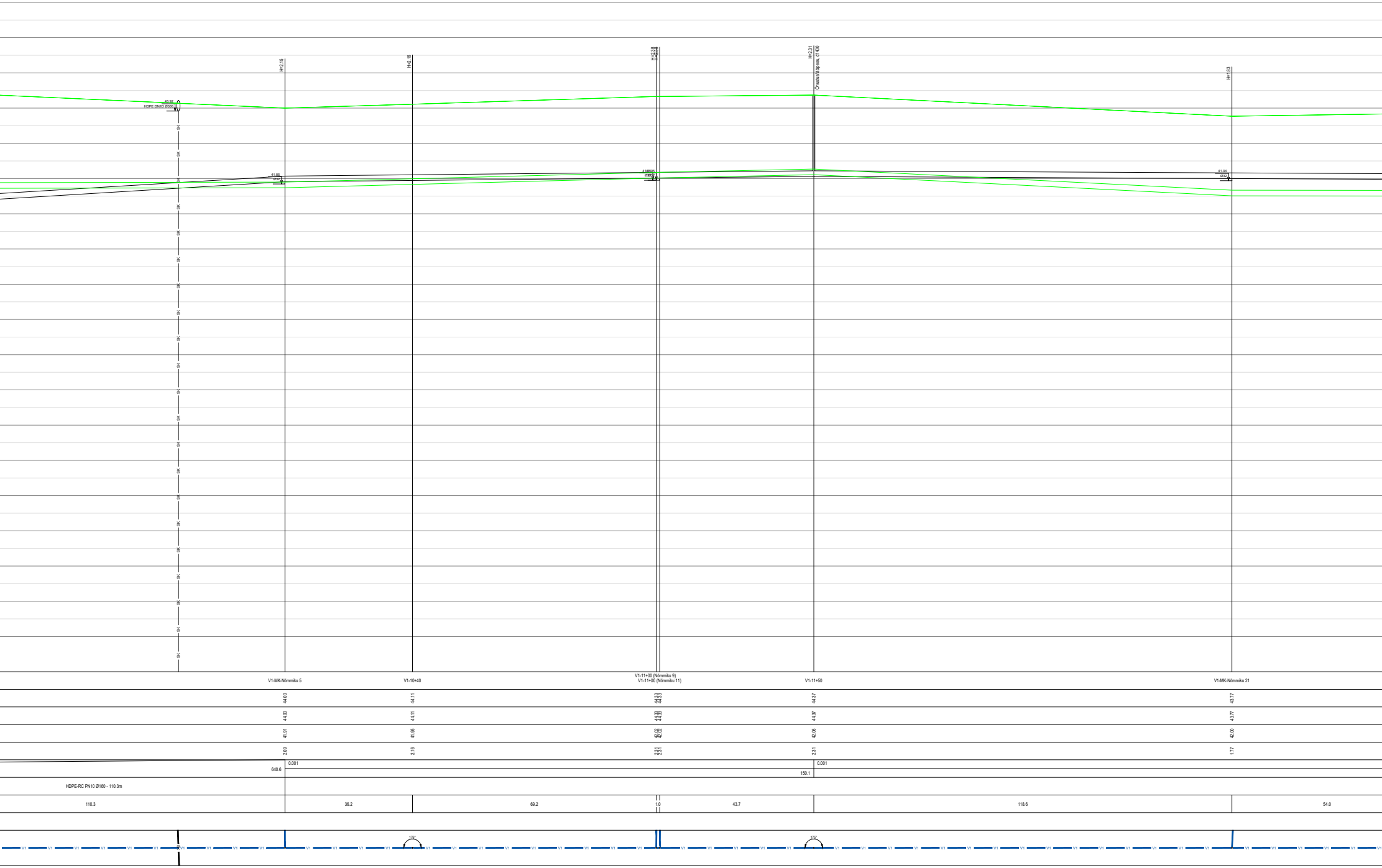
43.92
HDPE DNID Ø300
SK
H=2.15
41.85
Ø32
H=2.16
H=2.38
H=2.38
41.95
Ø32
H=2.31
Õhutus/väljapesu, d1400
H=1.83
41.94
Ø32
V1-MK-Nõmmiku 5
V1-10+40
V1-11+00 (Nõmmiku 9)
V1-11+00 (Nõmmiku 11)
V1-11+50
V1-MK-Nõmmiku 21
44.00
44.11
44.33
44.33
44.37
43.77
44.00
44.11
44.33
44.33
44.37
43.77
41.91
41.95
42.02
42.02
42.06
42.00
2.09
2.16
2.31
2.31
2.31
1.77
0.001
640.6
0.001
150.1
HDPE-RC PN10 Ø160 - 110.3m
110.3
36.2
69.2
1.0
43.7
118.6
54.0
V1
176°
175°

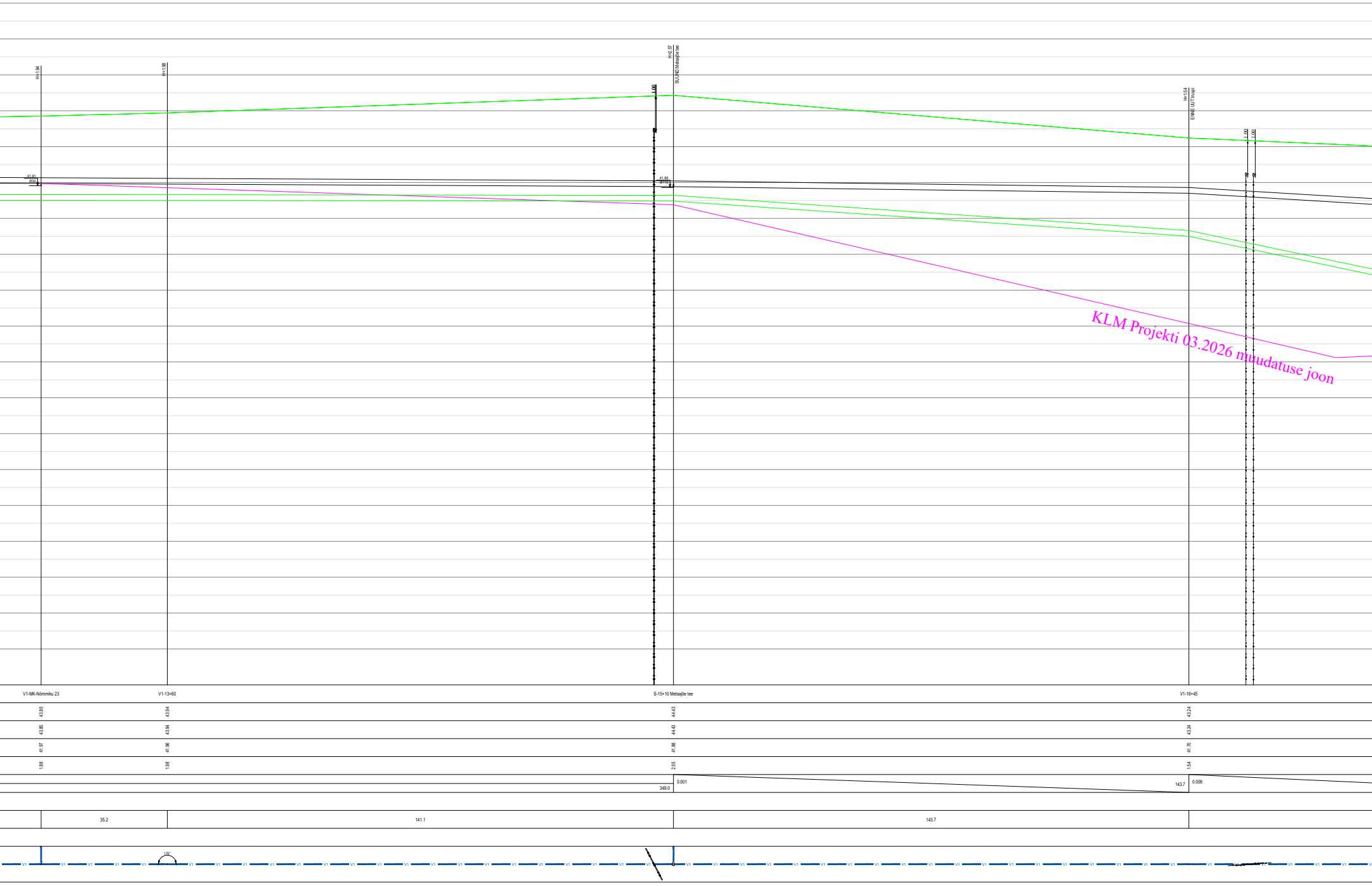
H=1.94
H=1.98
H=2.57
SUUND Metsajõe tee
H=1.54
ENNE UUT truupi
1.00
1.00
1.00
41.91
Ø32
41.86
Ø110
KLM Projekti 03.2026 muudatuse joon
V1-MK-Nõmmiku 23
V1-13+60
S-15+10 Metsajõe tee
V1-16+45
43.85
43.94
44.43
43.24
43.85
43.94
44.43
43.24
41.97
41.96
41.88
41.70
1.88
1.98
2.55
1.54
349.0
0.001
143.7
0.006
35.2
141.1
143.7
176°
V1

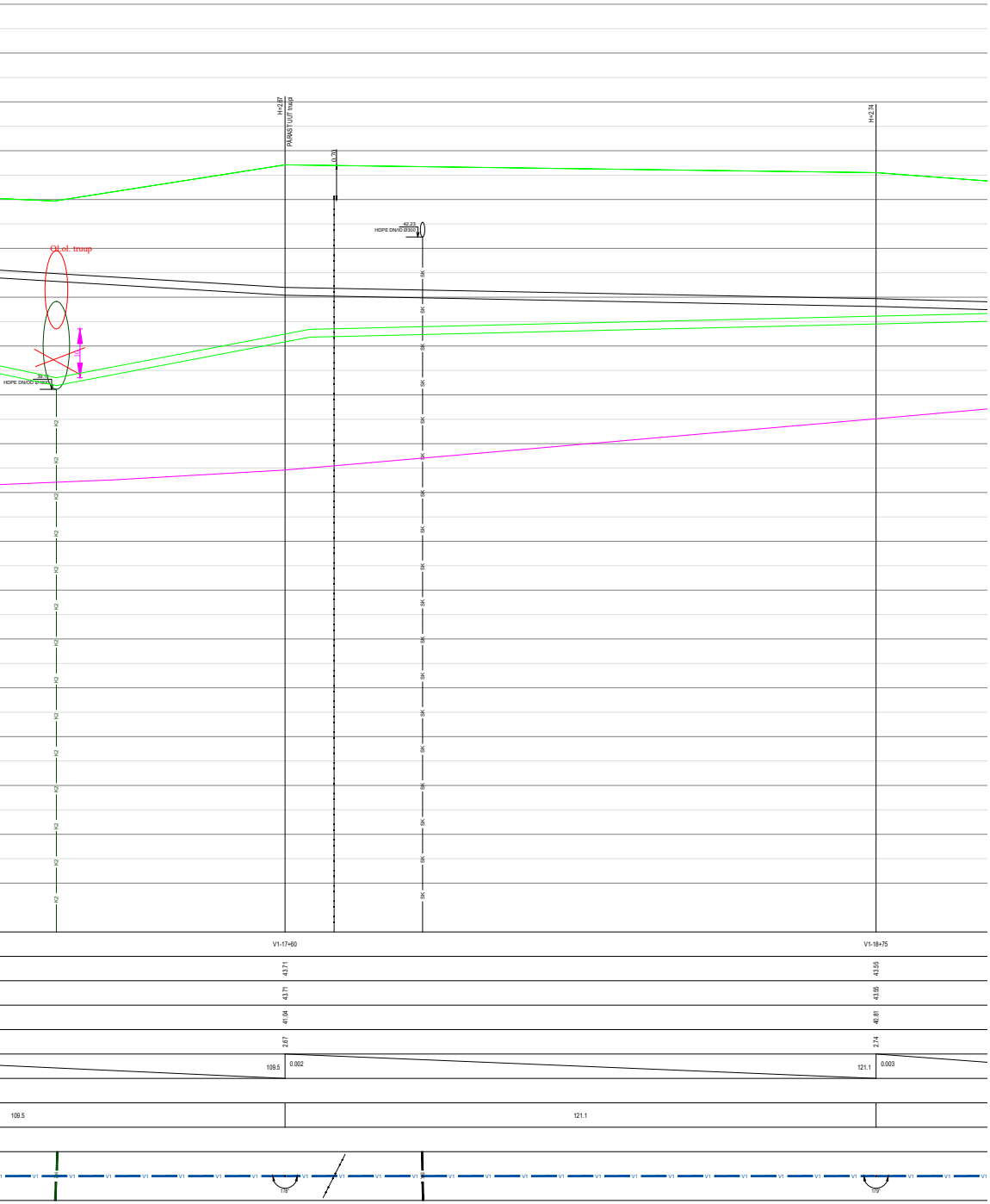
H=2.67
PARASTUUT truup
0.70
42.23
HDPE DN/ID Ø300
Ol.ol. truup
39.1
HDPE DN/OD Ø1600
H=2.74
K2
SK
V1-17+60
V1-18+75
43.71
43.71
41.04
2.67
43.55
43.55
40.81
2.74
109.5
0.002
121.1
0.003
109.5
121.1
V1
178°
179°

Nr.	Muudatus	Muutja	Kontrollis	Kuupäev
1	Muudetud torustiku kõrguseid. Korrigeeritud ol.ol. truupide kõrguseid	Hanno Koha	Lauri Aim	07.09.2026

KESKKOND & PARTNERID OÜ Reg. nr. 11006388 Vasara 50, Tartu 50113 Tel. 733 0350; info@mahutid.ee	Tellija AS Emajõe Veevärk	Töö nr. 0325M
Vastutav spetsialist Lauri Aim	Projekt Vahi aleviku ja Erala küla vahelise ÜVK projekti muudatus	Aadress Tartu vald Tartumaa
Projektijuht Lauri Aim	Joonis Pikiprofiil (Kogu torustik, informatiivne) 1	Staadium Tööprojekt
Projekteerija Hanno Koha	Fail 0325_TP_muudatusprojekt Kuupäev 11.09.2026 Mõõt	Joonis VK-6-02_00M

KLM Projekt OÜ
Sepise tn 1, Tallinn, Harju maakond
tel. 514 4725
info@klmprojekt.ee
reg. kood: 11074214
MTR nr: EEP001781

	Nimi	Allkiri	Kuupäev
Kinnitas:	K. Laurits	/digiallkiri/	11.09.2026
Kontrollis:	T. Vaalu	/digiallkiri/	11.09.2026
Koostas:	T. Vaalu	/digiallkiri/	11.09.2026

Fail / Kuupäev: 0325_TP_muudatusprojekt.dwg / 11.09.2026

Tellija:	AS Emajõe Veevärk
Projekti nimetus:	"Vahi aleviku ja Erala küla vahelise ÜVK projekteerimine"
Aadress:	Erala küla reoveepuhasti (Partneri kinnistu) kuni Vahi alevik (Ängelheina tänav), Tartu maakond
Joonis:	Välisveevarustuse ja kanalisatsiooni survetorustike PIKIPROFIIL (kogu torustik, informatiivne)

Joonise nr.:	Mõõtkava:	Eriosa:	Staadium:	Projekti nr.:
VK-6-02_00 pikiprofiilM	1:500	VKV	TP	0325